






Haldenvassdraget
vannområde

Folkeforskning og Haldenvassdraget

Miljødirektoratet og NIVA – 22.11.2019

Haldenvassdraget vannområde

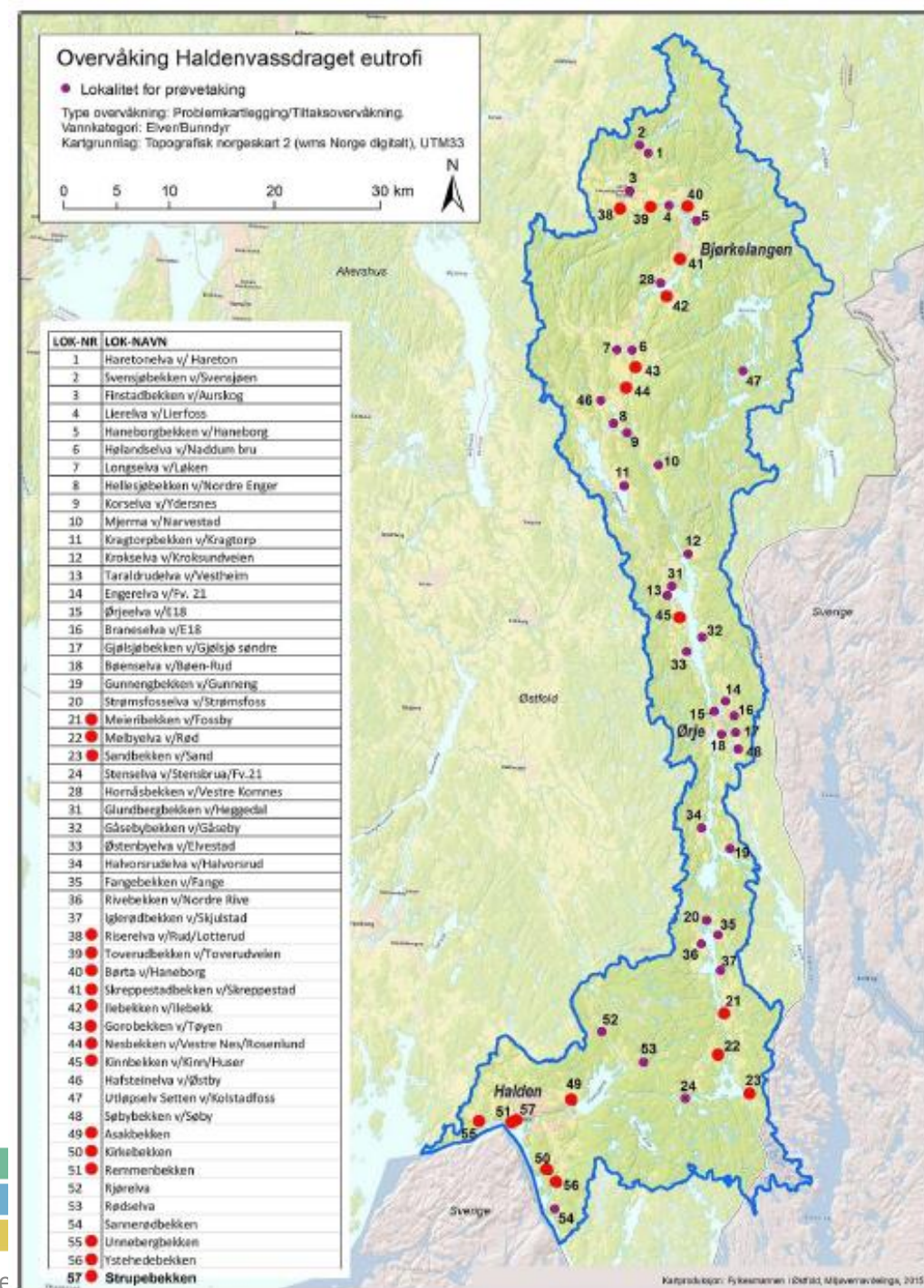
- Aurskog-Høland
- Marker
- Aremark
- Halden

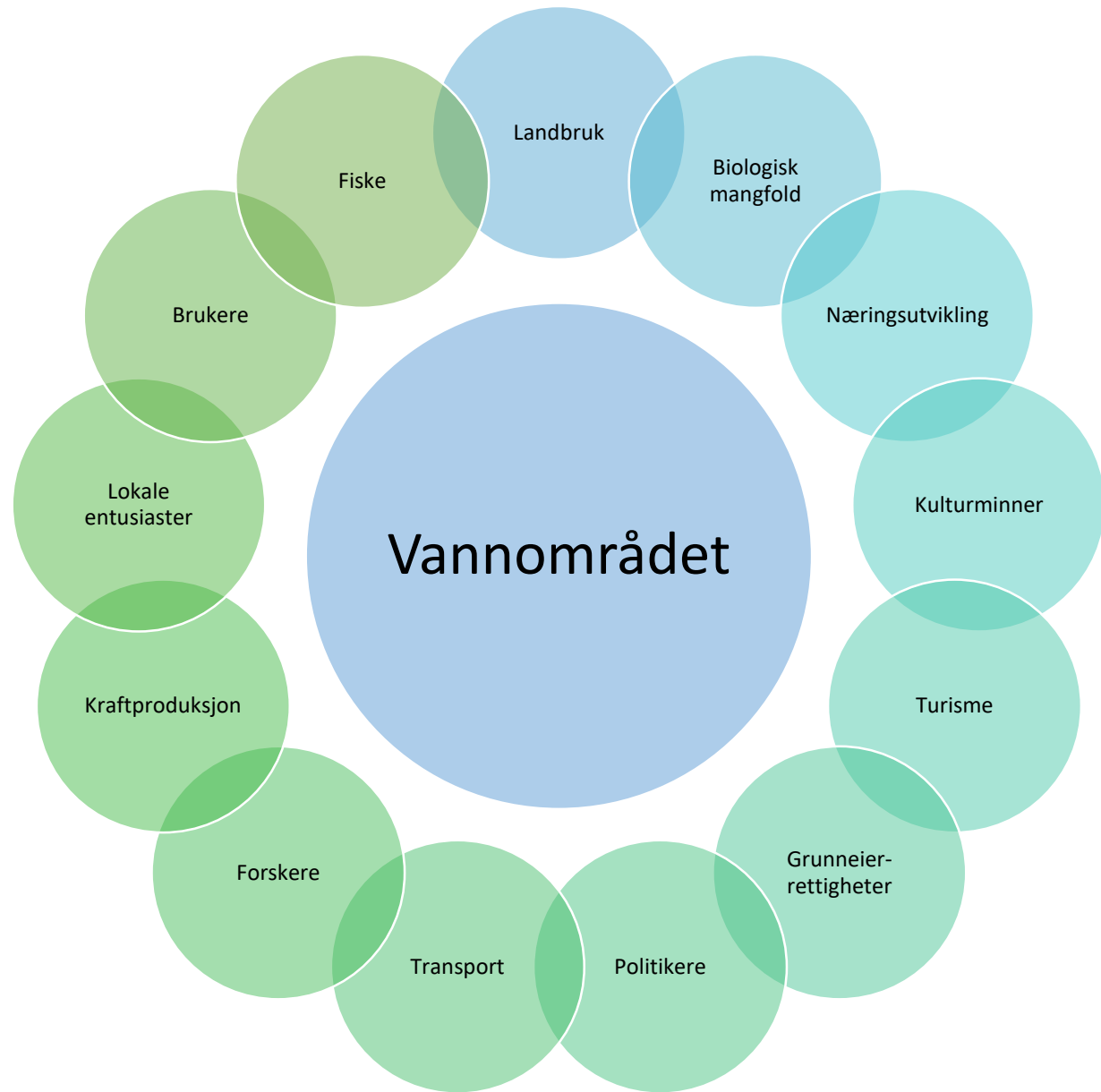


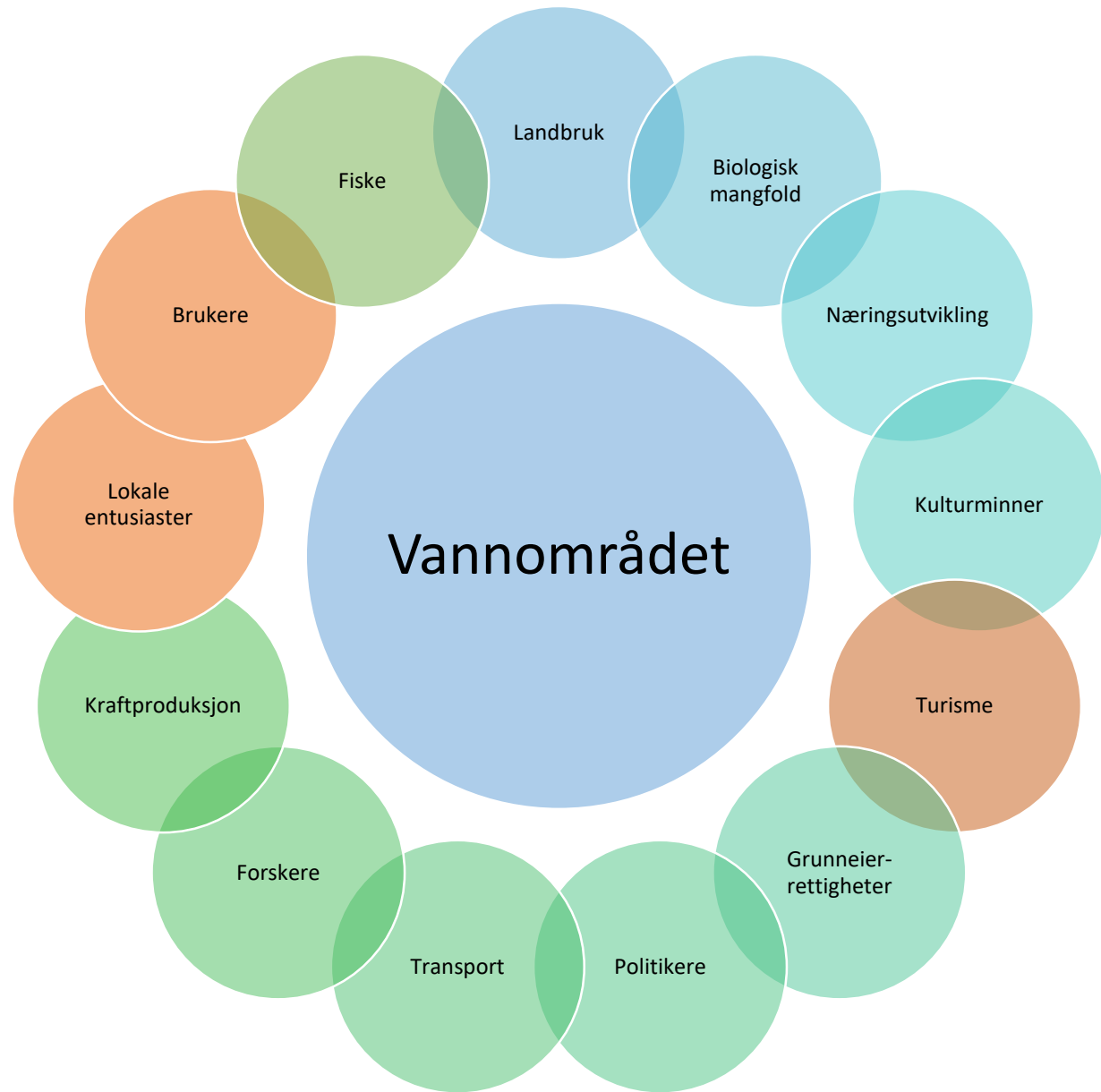


Innsamling av data i vannområdet

- Bunndyr
- Påvekstalger
- Algesammensetning
- Kjemiske data
- Andre artsdata







HALDENKANALEN

www.visithaldenkanalen.no



Brukere

Turisme



Lokale
entusiaster

Av Trond Strandsberg - Eget verk, CC

Arbeid i vannområdet



Et interkommunalt samarbeid
mellom kommunene
Aurskog-Høland, Marker,
Aremark og Halden

Sammen for god vannkvalitet
bærekraftig vannforvaltning
et vassdrag fullt av liv, natur og opplevelse

www.haldenvassdraget.org


Behov

- «Hvordan har det vært»
- Små detaljer som man ikke avdekker lett
- Øke sjansen for gode observasjoner
- Dokumentasjon
- Serier og mengdedata

Betenkeligheter


- «Alt var mye bedre før»
- «Slik har det aldri vært»
- Kvalitet på innmeldt data
- Manglende dokumentasjon
- Manglende evne til å følge opp

HALDENVASSDRAGET FELLESKJØPET FLOM SAMFUNN BJØRKELANGEN
Velkommen til det nye havneanlegget på Bjørkelangen!»



<https://www.indre.no/haldenvassdraget/felleskjopet/flom/velkommen-til-det-ny>

MARKER LOKALE NYHETER HALDENVASSDRAGET
Elva er grønn som aldri før - Turid vet hvorfor



algene har lagt seg som en tykk suppe inn mot slusene på Ørje. Foto: Gunnar Fjellengen

LOKALE NYHETER VANNKVALITET MARKER NATUR OG MILJØ

Ruth Kristin (33) oppdaget mange døde gjedder i naturreservat: - Tragisk



Ruth Kristin Nesset (33) fra Marker syns det var et trist syn å se de døde gjeddene i Gjølshøen. Foto: Privat

